

Moi Leal e Excelentísimo Concello de Carral (A Coruña)

Campo da Feira, nº 1 // C.P.: 15175 // Tel.: 981670002 Fax: 981 6722 82 // C.LF.: P-1502100 I

Ministerio de Fomento
007156 14/07/2015
Demarcación Carreteras Galicias
REGISTRO DE ENTRADA
CARRAL Concello

17 JUL 2015

SAIDA Nº 875

Achego o expediente completo en formato dixital do "Documento para informe previo á aprobación inicial" do Plan Xeral de Ordenación Municipal do Concello de Carral, xunto con copias compulsadas dos informes técnico e xurídico municipais a que foi sometido, e un certificado do meu decreto 311/2015, do 8 de xullo, aos efectos do establecido no artigo 10.2 da Lei 25/1988, do 29 de xullo, de estradas, segundo o cal: "**2. Acordada la redacción, revisión ó modificación de un instrumento de planeamiento urbanístico que afecte a carreteras estatales, el órgano competente para otorgar su aprobación inicial deberá enviar, con anterioridad a dicha aprobación, el contenido del proyecto al Ministerio de Obras Públicas y Urbanismo, para que emita, en el plazo de un mes, y con carácter vinculante, informe comprensivo de las sugerencias que estime conveniente.**

Si transcurrido dicho plazo y un mes más no se hubiera evacuado el informe citado por el referido Departamento, se entenderá su conformidad con el mismo."

Carral, 8 de xullo de 2015

O ALCALDE

José Luis Fernández Mourino





MINISTERIO DE FOMENTO

Concello de Carral (A Coruña)

06 AGO. 2015

Registro Entrada Nº 1184

Urbanismo (expto. Perm) Alcaldía

AL-6-8-2015

DIRECCIÓN GENERAL DE CARRETERAS DEMARCACION DE CARRETERAS DEL ESTADO EN GALICIA

SR ALCALDE CONCELLO DE CARRAL Campo da FEIRA nº 1 15175 CARRAL - (A CORUÑA)

O F I C I O

S/REFC: N/REFC: AYTO. CARRAL VT/cc FECHA: A Coruña, 20 de julio de 2015 ASUNTO: APROBACION INICIAL P.G.O.M. DE CARRAL

Ministerio de Fomento 607007 20/07/2015 Demarcación Carreteras Galicia REGISTRO DE SALIDA

Se ha recibido solicitud de informe al P.G.O.M. de ese Concello. Para emitir el informe solicitado precisamos nos remitan la siguiente documentación:

- Planos que reflejen el estado actual de la infraestructura viaria afectada por el Planeamiento, con identificación de las carreteras, en el que conste su denominación, PP.KK., escala gráfica y numérica (al menos 1:2000), edificaciones existentes, dominio público viario (legal y expropiado), línea límite de edificación autorizable, incluyendo las alineaciones inferiores a las genéricas permitidas en las NN.SS.P.
Planos que reflejen la actuación urbanística prevista en el Planeamiento en los que contemple la zonificación y accesos previstos, a las infraestructuras viarias del Estado y sus zonas de protección (en particular línea límite de edificación acotada), accesos y enlaces.
Se ruega elaboren una separata en formato papel en la que se incluyan, además de los planos anteriores, las ordenanzas de edificación o similares en las que reflejen como mínimo las limitaciones derivadas de la legislación sobre carreteras del Estado en las zonas de protección del dominio público viario, de la legislación sobre ruido, etc.
Solicitarles además, nos remitan la información digital en formato PDF y/o WORD

EL JEFE DEL SERVICIO DE CONSERVACIÓN,


Fdo.: Eduardo Toba Blanco

EL JEFE DE SECCIÓN,

Fdo.: Valero Tello Milagro


Vº Bº EL JEFE DE LA DEMARCACIÓN,

Fdo.: ÁNGEL GONZÁLEZ DEL RÍO




SEJARAH CARIBBEAN
PADA INFORME
PREMI

240



Moi Leal e Excelentísimo Concello de Carral (A Coruña)

Campo da Feira, nº 1 // C.P.: 15175 // Tel.: 981670002 Fax: 981 6722 82 // C.L.F.: P-1502100 I

 CARRAL Concello

12 AGO 2015

SAÍDA Nº 1069

Achégolles en papel unha copia do requirimento realizado pola Demarcación de Estradas do Estado en Galicia (entrada no rexistro xeral do Concello 1.984, do 6 de agosto de 2015), no que se indica a documentación que precisan aos efectos de poder emitir o seu informe previo á aprobación inicial do PXOM. (Unha copia en formato pdf xa lles foi remitida mediante correo electrónico o pasado 6 de agosto de 2015).

Pregámoslles a confección de tal documentación e a súa remisión a este Concello para poder facérllela chegar á maior brevidade posible.

Carral, 11 de agosto de 2015

O ALCALDE

José Luis Fernández Mouriño

ESTUDIO TÉCNICO GALLEGO, SA
Vía La Cierva, 15. Polígono do Tambre.
15890.-SANTIAGO DE COMPOSTELA (A Coruña)



MINISTERIO DE FOMENTO
 Concello de Carral
 (A Coruña)

06 AGO. 2015

Urbanismo
 (expte P.G.O.M.)
 - Alcalde/a

DIRECCIÓN GENERAL DE CARRETERAS
 DEMARCACION DE CARRETERAS DEL ESTADO EN GALICIA

Registro Entrada Nº 184

AL-68-2015

SR ALCALDE
 CONCELLO DE CARRAL
 Campo da FEIRA nº 1
 15175 CARRAL - (A CORUÑA)

O F I C I O

S/REFC:
 N/REFC: **AYTO. CARRAL VT/cc**
 FECHA: A Coruña, 20 de julio de 2015
 ASUNTO: **APROBACION INICIAL P.G.O.M. DE CARRAL**

Ministerio de Fomento
 007007 22/07/2015
 Demarcación Carreteras Galicia
 REGISTRO DE SALIDA

Se ha recibido solicitud de informe al P.G.O.M. de ese Concello. Para emitir el informe solicitado precisamos nos remitan la siguiente documentación:

- Planos que reflejen el estado actual de la infraestructura viaria afectada por el Planeamiento, con identificación de las carreteras, en el que conste su denominación, PP.KK., escala gráfica y numérica (al menos 1:2000), edificaciones existentes, dominio público viario (legal y expropiado), línea límite de edificación autorizable, incluyendo las alineaciones inferiores a las genéricas permitidas en las NN.SS.P.
- Planos que reflejen la actuación urbanística prevista en el Planeamiento en los que contemple la zonificación y accesos previstos, a las infraestructuras viarias del Estado y sus zonas de protección (en particular línea límite de edificación acotada), accesos y enlaces.
- Se ruega elaboren una separata en formato papel en la que se incluyan, además de los planos anteriores, las ordenanzas de edificación o similares en las que reflejen como mínimo las limitaciones derivadas de la legislación sobre carreteras del Estado en las zonas de protección del dominio público viario, de la legislación sobre ruido, etc.
- Solicitarles además, nos remitan la información digital en formato PDF y/o WORD

Vº Bº
 EL JEFE DE LA DEMARCACIÓN,
 Fdo.: ÁNGEL GONZÁLEZ DEL RÍO

EL JEFE DEL SERVICIO DE CONSERVACIÓN,
 Fdo.: Eduardo Toba Blanco

EL JEFE DE SECCIÓN,
 Fdo.: Valero Tello Milagro



Felix Quijano <kijano.gz@gmail.com>

Carreteras

1 mensaje

kijano arquitecto <kijano.gz@gmail.com>

6 de agosto de 2015, 10:54

Para: Isidro Lopez Yáñez <estudiotg@estudiotg.es>

Adjunto archivo con el requerimiento de fomento.
Un saludo-



**2015-8-6 Requerimiento Estradas do Estado emenda documentación para informe previo
aprobación inicial PXOM.pdf**

81K