

DESTINATARIO DEL ENVÍO: RELLENAR POR EL CLIENTE EN MAYÚSCULAS
DESTINATARIO DO ENVÍO: CUBRIR POLO CLIENTE EN MAIÚSCULAS

D/D... **DISTRITO FORESTAL II**
Domicilio... **O CARREGAL S/N.**
C.P. y Población...
C.P. e Municipio... **15300 BETANZOS**
Provincia...

REMITENTE DEL ENVÍO: RELLENAR POR EL CLIENTE EN MAYÚSCULAS
REMITENTE DO ENVÍO: CUBRIR POLO CLIENTE EN MAIÚSCULAS

Devolver a:
D/D... **CONCELLO CARRAL**
Domicilio... **URBANSIMO**
C.P. y Población... **R/ CAMPO DA FEIRA - 1**
C.P. e Municipio...
Provincia... **15175 - CARRAL**

Coruñas

ruña.

199

ATENCIÓN NO SOBREPASAR POR ABAJO ESTE LÍMITE - ATENCIÓN NON PASAR POR DEBAIXO DESTE LÍMITE

cción do Plan Xeral de

107 gráfica (en calquera

formato dixital vectorial, DXF, DWG, DGN, SHP ou compatible) **dos incendios acaecidos no concello** dende xaneiro de 1998 ata os nosos días, ós efectos de incorporala ó Plan Xeral de Ordenación Municipal que nestes momentos se está a tramitar, todo elo en virtude do disposto no artigo 32.2.b da Lei 9/2002 de Ordenación Urbanística e Protección do Medio Rural de Galicia e posteriores modificacións.


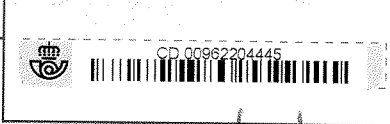
Carral, 13 de febreiro de 2014

O alcalde

José Luis Fernández Mourinho.

RECEPCIÓN
 El/La que suscribe declara que el envío reseñado ha sido debidamente: /
 O/a que suscribe declara que o envío indicado foi debidamente:

Entregado Rehusado / Rexeitado



NOMBRE Y APELLIDOS DEL RECEPTOR
 NOME E APELLIDOS DO RECEPTOR
Jose Manuel Alonso

FECHA / DATA *05/3/14*
 FIRMA DEL RECEPTOR / SINATURA DO RECEPTOR
flato

DNI DEL RECEPTOR / DNI DO RECEPTOR
32.771.562-S

ENTREGA DOMICILIARIA / ENTREGA A DOMICILIO

IDENTIFICACIÓN
 FIRMA EMPLEADO * *325307*
 SINATURA EMPREGADO *
 FECHA Y HORA / DATA E HORA
05/3/14 10:20


<input checked="" type="checkbox"/>	1. Entregado a Domicilio	
<input type="checkbox"/>	2. Dirección Incorrecta 2. Enderezo Incorrecto	
<input type="checkbox"/>	3. Ausente Reparto	
<input type="checkbox"/>	4. Desconocido/a 4. Descoñecido/a	
<input type="checkbox"/>	5. Fallecido/a 5. Falecido/a	
<input type="checkbox"/>	6. Rehusado 6. Rexeitado	
<input type="checkbox"/>	7. No se hace cargo 7. Non se fai cargo	

* Empleado/a que realiza y da fe del resultado de la entrega / Empregado/a que realiza e dá fe do resultado da entrega

OFICINA

IDENTIFICACIÓN
 FIRMA EMPLEADO *
 SINATURA EMPREGADO *
 8. Entregado
 9. No retirado
 9. Non retirado

ATENCIÓN NO SOBREPASAR POR ABAJO ESTE LÍMITE - ATENCIÓN NON PASAR POR DEBAIXO DESTA LÍMITE



Moi leal e Excelentísimo
Concello de Carral
(A Coruña)

Distrito Forestal II
Bergantiños - Mariñas Coruñesas
O Carregal, s/n
15.300 Betanzos. A Coruña.

Concello de Carral

1999

1999

O Concello de Carral, ten contratado co Estudio Técnico Gallego a redacción do Plan Xeral de Ordenación Municipal, polo que se solicita nos remitan, **información cartográfica** (en calquera formato dixital vectorial, DXF, DWG, DGN, SHP ou compatible) **dos incendios acaecidos no concello** dende xaneiro de 1998 ata os nosos días, ós efectos de incorporala ó Plan Xeral de Ordenación Municipal que nestes momentos se está a tramitar, todo elo en virtude do disposto no artigo 32.2.b da Lei 9/2002 de Ordenación Urbanística e Protección do Medio Rural de Galicia e posteriores modificacións.

Carral, 13 de febreiro de 2014

O alcalde

José Luis Fernández Mouriño.





XUNTA DE GALICIA
CONSELLERÍA DO MEDIO RURAL
E DO MAR
 Secretaría Xeral do Medio Rural e Montes

San Lázaro, s/n
 15781 Santiago de Compostela


TAX
 (XOM)

-Urbanismo/Felix/ 26-3-2014
 -Secretaría
galicia

REGISTRO XERAL DA XUNTA DE GALICIA
 REGISTRO XERAL
 SANTIAGO DE COMPOSTELA

Data: 24/03/2014 08:45:54

SAIDA 27174 / RX 189899



En relación coa información sobre incendios forestais solicitada para a realización do Plan Xeral de Ordenación Municipal do Concello de Carral, esta Subdirección Xeral de Prevención e Defensa Contra os Incendios Forestais achegarlle os datos relativos aos incendios ocorridos entre os anos 1997 e 2009, e a planimetría en formato shape das superficies queimadas neste concello nos anos 2010, 2011 e 2012. Esta información será remitida a través do enderezo electrónico correo@carral.dicoruna.es.

Os datos do ano 2013 serán remitidos unha vez se peche a estatística anual.

REGISTRO XERAL. Concello

26 MAR 2014

ENTRADA Nº 955

Santiago de Compostela, 18 de marzo de 2014

O subdirector xeral de Prevención e Defensa
 Contra os Incendios Forestais



Miguel Ángel Cela González

D. José Luis Fernández Mouriño
 Alcalde-Presidente do Concello de Carral
 Praza Campo da Feira, 1
 15175 – Carral
 A CORUÑA



Lumes e superficies queimadas no Concello de Carral (1997-2009)

Concello	Parroquia	Ano	Nº lumes	Superficie arborada	Superficie rasa	Superficie total
CARRAL	CAÑAS (SANTA EULALIA)	1997	1	0,01	0,08	0,09
	PALEO (SANTO ESTEVO)		6	0,25	1,71	1,96
	QUEMBRE (SAN PEDRO)		4	0,21	0,49	0,70
	SUMIO (SANTIAGO)		5	8,80	16,80	25,60
	BEIRA (SANTA MARIÑA)		3	0,04	0,55	0,59
	VIGO (SAN VICENTE)		4	0,26	1,51	1,77
CARRAL	CAÑAS (SANTA EULALIA)	1998	1	0,06	0,10	0,16
	PALEO (SANTO ESTEVO)		8	0,80	1,17	1,97
	SERGUDE (SAN XULIÁN)		1	1,80	3,00	4,80
	SUMIO (SANTIAGO)		6	1,07	2,49	3,56
	BEIRA (SANTA MARIÑA)		1	0,03	0,07	0,10
	VIGO (SAN VICENTE)		2	0,00	0,11	0,11
CARRAL	PALEO (SANTO ESTEVO)	1999	2	0,10	0,10	0,20
	QUEMBRE (SAN PEDRO)		2	0,05	0,03	0,08
	SUMIO (SANTIAGO)		1	0,00	0,04	0,04
	VIGO (SAN VICENTE)		1	0,00	0,05	0,05
CARRAL	CAÑAS (SANTA EULALIA)	2000	6	0,86	2,26	3,12
	QUEMBRE (SAN PEDRO)		2	0,00	0,06	0,06
	SUMIO (SANTIAGO)		3	2,50	3,90	6,40
	TABEAIO (SAN MARTIÑO)		4	0,22	0,41	0,63
	BEIRA (SANTA MARIÑA)		8	2,23	3,20	5,43
	VIGO (SAN VICENTE)		2	0,35	0,60	0,95
CARRAL	SUMIO (SANTIAGO)	2001	3	0,55	1,70	2,25
	TABEAIO (SAN MARTIÑO)		1	0,00	0,05	0,05
CARRAL	PALEO (SANTO ESTEVO)	2002	2	0,43	1,27	1,70
	QUEMBRE (SAN PEDRO)		3	0,10	1,47	1,57
	SUMIO (SANTIAGO)		1	0,00	1,00	1,00
	BEIRA (SANTA MARIÑA)		3	0,75	4,85	5,60
CARRAL	PALEO (SANTO ESTEVO)	2003	1	0,00	0,10	0,10
	QUEMBRE (SAN PEDRO)		1	0,00	0,05	0,05
	SUMIO (SANTIAGO)		2	0,00	0,30	0,30
	BEIRA (SANTA MARIÑA)		3	0,80	1,70	2,50



Concello	Parroquia	Ano	Nº lumes	Superficie arborada	Superficie rasa	Superficie total
CARRAL	PALEO (SANTO ESTEVO)	2004	2	2,00	8,50	10,50
	QUEMBRE (SAN PEDRO)		3	0,04	0,57	0,61
	SUMIO (SANTIAGO)		2	0,10	0,40	0,50
	BEIRA (SANTA MARIÑA)		7	0,78	3,32	4,10
	VIGO (SAN VICENTE)		2	0,00	0,11	0,11
CARRAL	CAÑAS (SANTA EULALIA)	2005	1	0,36	0,54	0,90
	PALEO (SANTO ESTEVO)		3	0,00	0,61	0,61
	QUEMBRE (SAN PEDRO)		1	0,37	1,49	1,86
	SUMIO (SANTIAGO)		1	0,60	7,40	8,00
	BEIRA (SANTA MARIÑA)		8	1,33	3,07	4,40
	VIGO (SAN VICENTE)		5	1,23	1,79	3,02
CARRAL	CAÑAS (SANTA EULALIA)	2006	1	2,00	0,00	2,00
	PALEO (SANTO ESTEVO)		8	1,09	1,51	2,60
	QUEMBRE (SAN PEDRO)		1	0,20	0,00	0,20
	SERGUDE (SAN XULIÁN)		1	0,04	0,00	0,04
	SUMIO (SANTIAGO)		3	17,17	3,77	20,94
	TABEAIO (SAN MARTIÑO)		1	0,00	0,04	0,04
	BEIRA (SANTA MARIÑA)		19	24,12	10,76	34,88
	VIGO (SAN VICENTE)		3	3,40	1,82	5,22
CARRAL	QUEMBRE (SAN PEDRO)	2007	1	0,10	0,00	0,10
	SUMIO (SANTIAGO)		3	29,65	0,00	29,65
	TABEAIO (SAN MARTIÑO)		1	0,00	0,01	0,01
CARRAL	PALEO (SANTO ESTEVO)	2008	1	0,10	0,22	0,32
	VIGO (SAN VICENTE)		1	0,07	0,07	0,14
CARRAL	BEIRA (SANTA MARIÑA)	2009	1	0,30	0,00	0,30
		Total	173	107,32	97,22	204,54